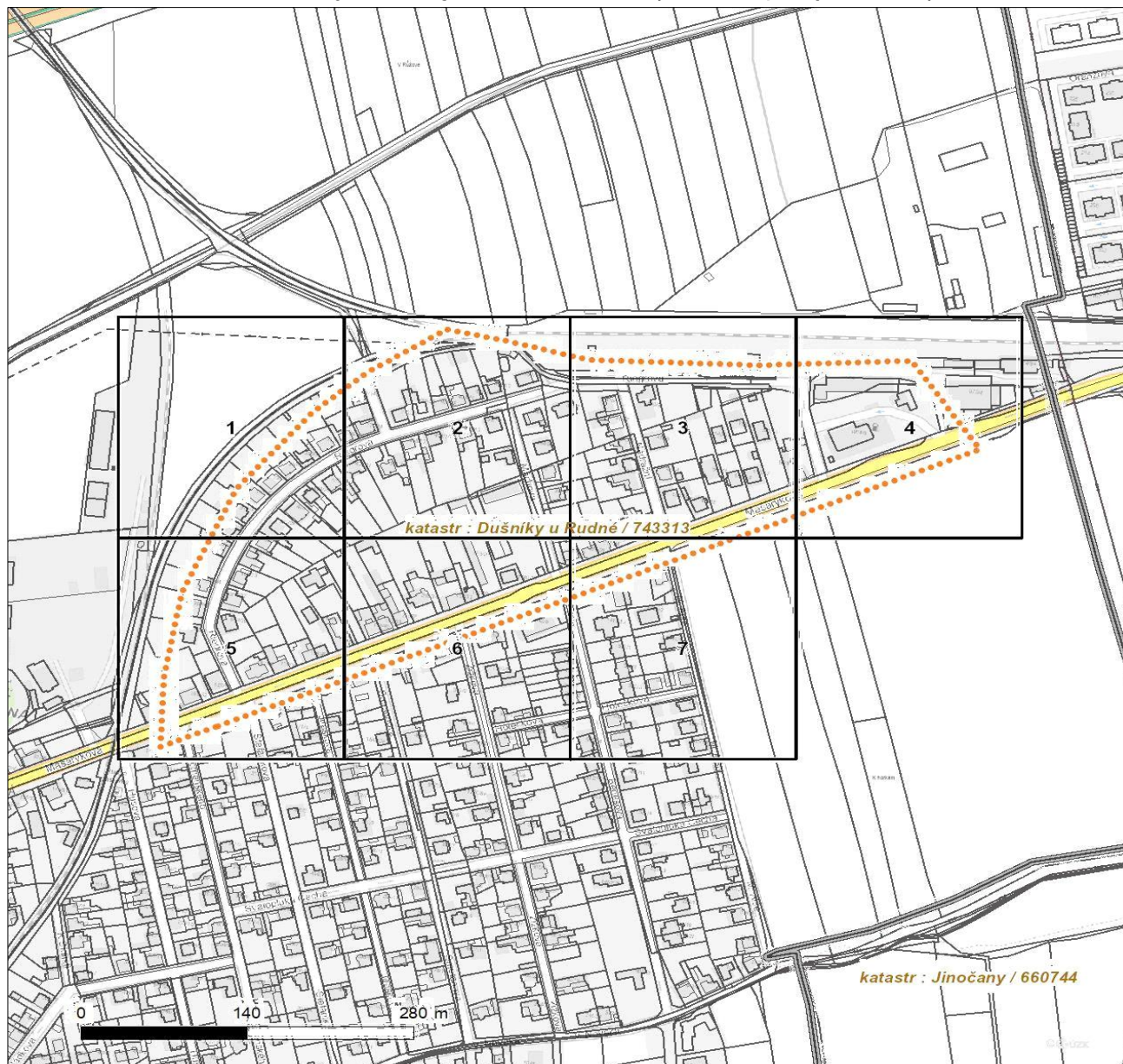


Platí pouze se sdělením číslo 0102148919.

Zakreslené polohy zařízení v příloze jsou pouze informativní.

Situační výkres zájmového území (klad mapových listů)



Není-li zobrazena katastrální mapa, zadejte žádost znovu. Katastrální mapa je generována prostřednictvím externí WMS služby, jejíž provoz nezajišťuje společnost ČEZ Distribuce, a. s.

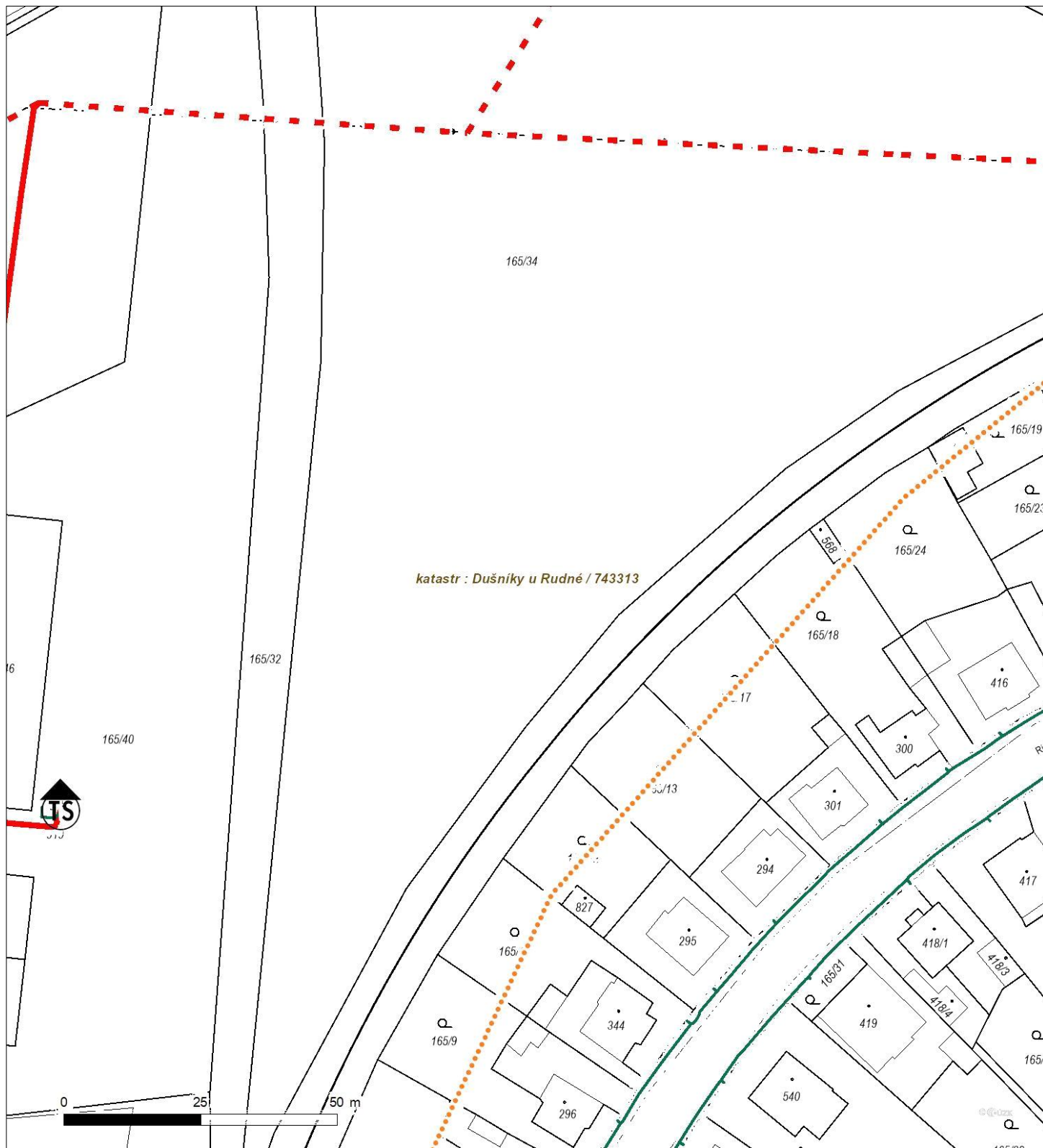
| LEGENDA | | |
|-----------------------------------|--------------------------------------|--|
| Podzemní vedení NN do 1 kV | Stanice do 52 kV - stožárová | Nadzemní síť pro elektronickou komunikaci |
| Nadzemní vedení NN do 1 kV | Stanice do 52 kV - zděná | Podzemní síť pro elektronickou komunikaci |
| Podzemní vedení VN do 35 kV | Transformovna (nad 52 kV) | HDPE trubka |
| Nadzemní vedení VN do 35 kV | Probíhající investice ČEZ Distribuce | <i>Souběhy sítí pro elektronickou komunikaci s energetickými sítěmi:</i> |
| Podzemní vedení VVN 110 kV | Stanice ČEZ Distribuce ve výstavbě | Souběh s podzemním vedením NN do 1 kV |
| Nadzemní vedení VVN 110 kV | Zařízení ČEZ Distribuce ve výstavbě | Souběh s nadzemním vedením NN do 1 kV |
| NN přívod odběratele | Hranice katastrálního území | Souběh s podzemním vedením VN do 35 kV |
| Zařízení technické infrastruktury | | Souběh s nadzemním vedením VN do 35 kV |
| Cizí energetické vedení | | Souběh s podzemním vedením VVN 110 kV |
| Zájmové území | | Souběh s nadzemním vedením VVN 110 kV |

V zájmovém území se nachází investiční akce.

Platí pouze se sdělením číslo 0102148919.

Zakreslené polohy zařízení v příloze jsou pouze informativní.

Situační výkres - list 1



Není-li zobrazena katastrální mapa, zadejte žádost znovu. Katastrální mapa je generována prostřednictvím externí WMS služby, jejíž provoz nezajišťuje společnost ČEZ Distribuce, a. s.

Platí pouze se sdělením číslo 0102148919.

Zakreslené polohy zařízení v příloze jsou pouze informativní.

Situační výkres - list 2



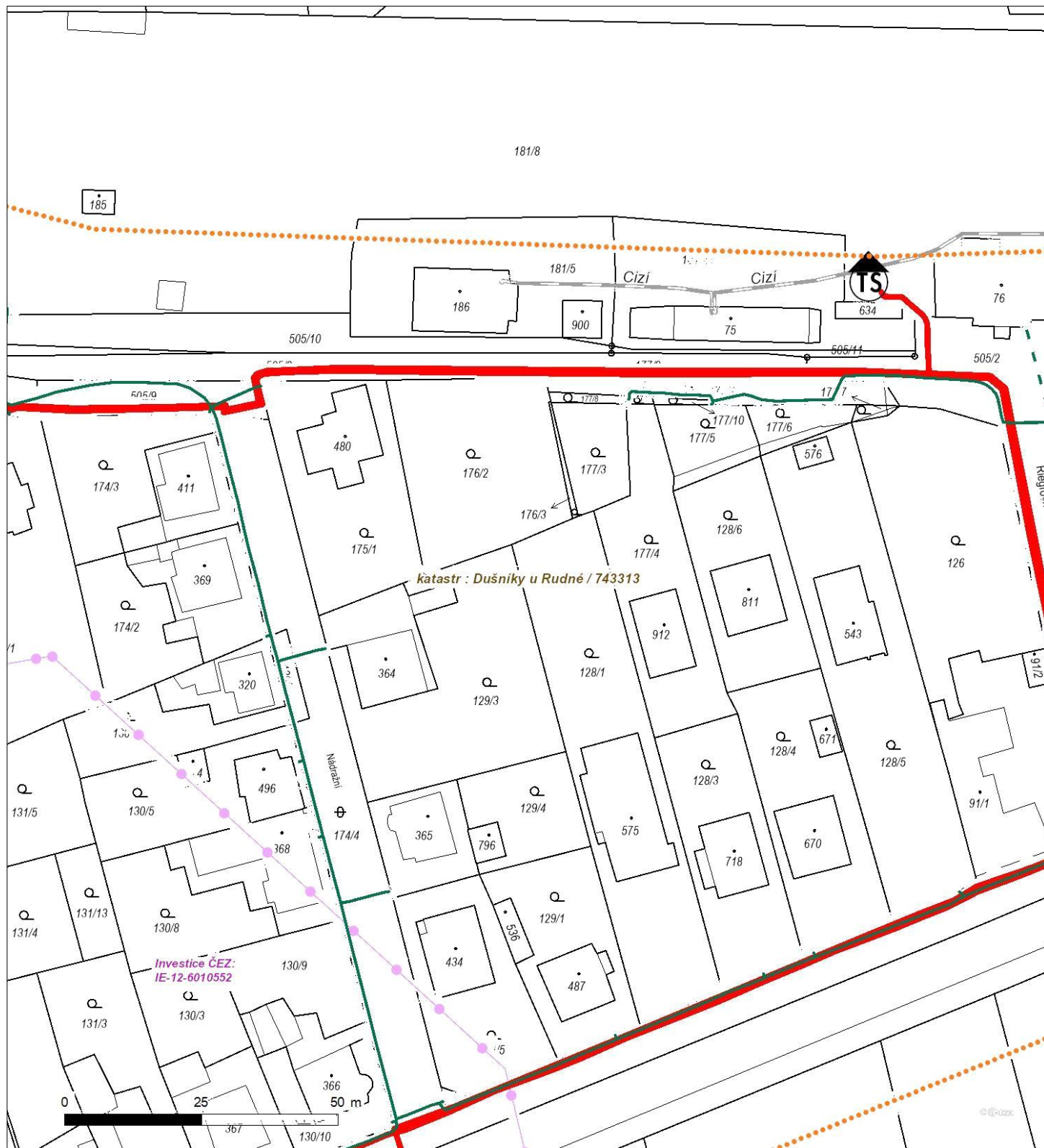
Není-li zobrazena katastrální mapa, zadejte žádost znovu. Katastrální mapa je generována prostřednictvím externí WMS služby, jejíž provoz nezajišťuje společnost ČEZ Distribuce, a. s.



Platí pouze se sdělením číslo 0102148919.

Zakreslené polohy zařízení v příloze jsou pouze informativní.

Situační výkres - list 3

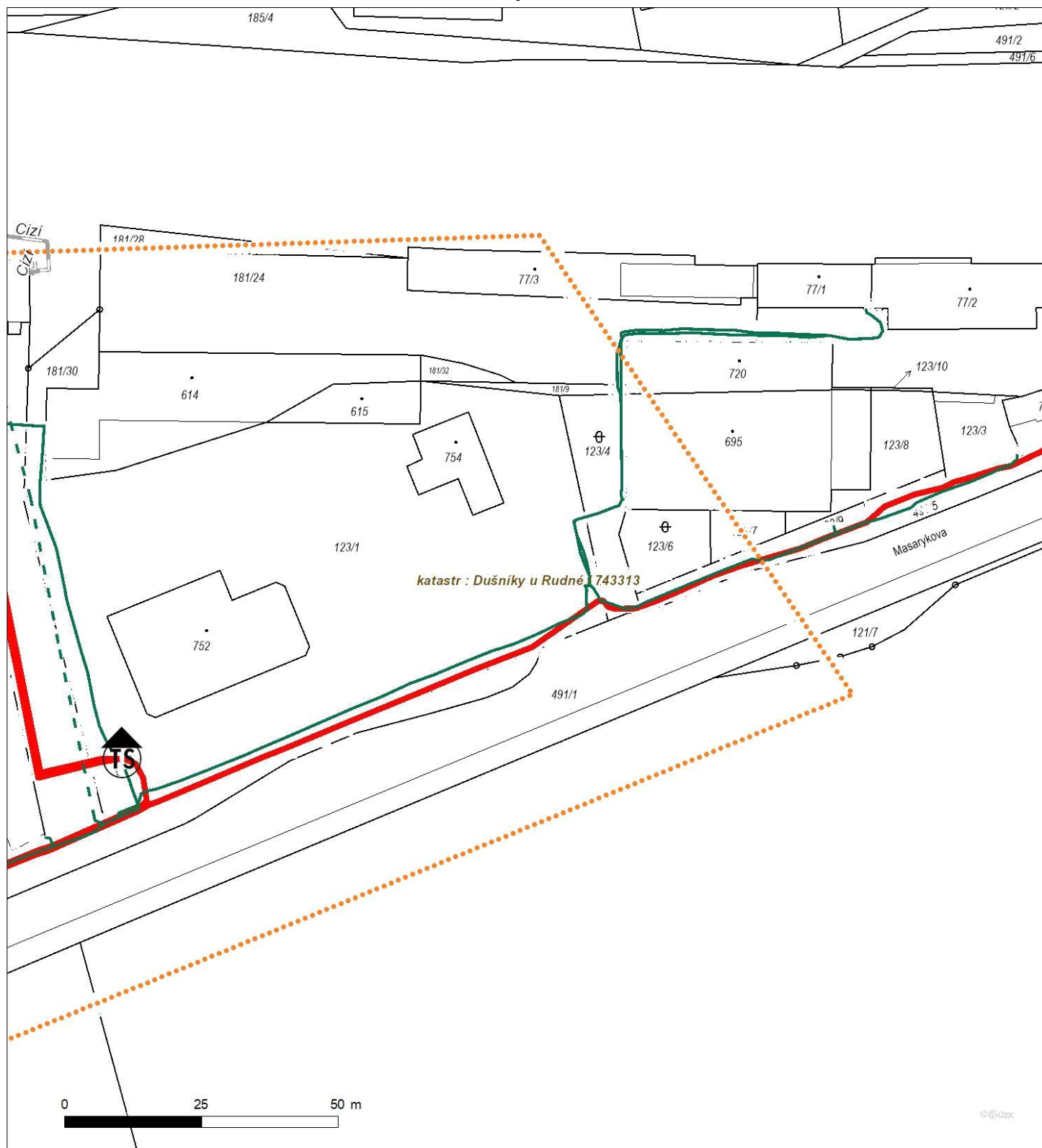


Není-li zobrazena katastrální mapa, zadejte žádost znovu. Katastrální mapa je generována prostřednictvím externí WMS služby, jejíž provoz nezajišťuje společnost ČEZ Distribuce, a. s.

Platí pouze se sdělením číslo 0102148919.

Zakreslené polohy zařízení v příloze jsou pouze informativní.

Situační výkres - list 4



Není-li zobrazena katastrální mapa, zadejte žádost znovu. Katastrální mapa je generována prostřednictvím externí WMS služby, jejíž provoz nezajišťuje společnost ČEZ Distribuce, a. s.

Platí pouze se sdělením číslo 0102148919.

Zakreslené polohy zařízení v příloze jsou pouze informativní.

Situační výkres - list 5



Není-li zobrazena katastrální mapa, zadejte žádost znovu. Katastrální mapa je generována prostřednictvím externí WMS služby, jejíž provoz nezajišťuje společnost ČEZ Distribuce, a. s.



Platí pouze se sdělením číslo 0102148919.

Zakreslené polohy zařízení v příloze jsou pouze informativní.

Situační výkres - list 6



Není-li zobrazena katastrální mapa, zadejte žádost znovu. Katastrální mapa je generována prostřednictvím externí WMS služby, jejíž provoz nezajišťuje společnost ČEZ Distribuce, a. s.



Platí pouze se sdělením číslo 0102148919.

Zakreslené polohy zařízení v příloze jsou pouze informativní.

Situační výkres - list 7



Není-li zobrazena katastrální mapa, zadejte žádost znovu. Katastrální mapa je generována prostřednictvím externí WMS služby, jejíž provoz nezajišťuje společnost ČEZ Distribuce, a. s.